
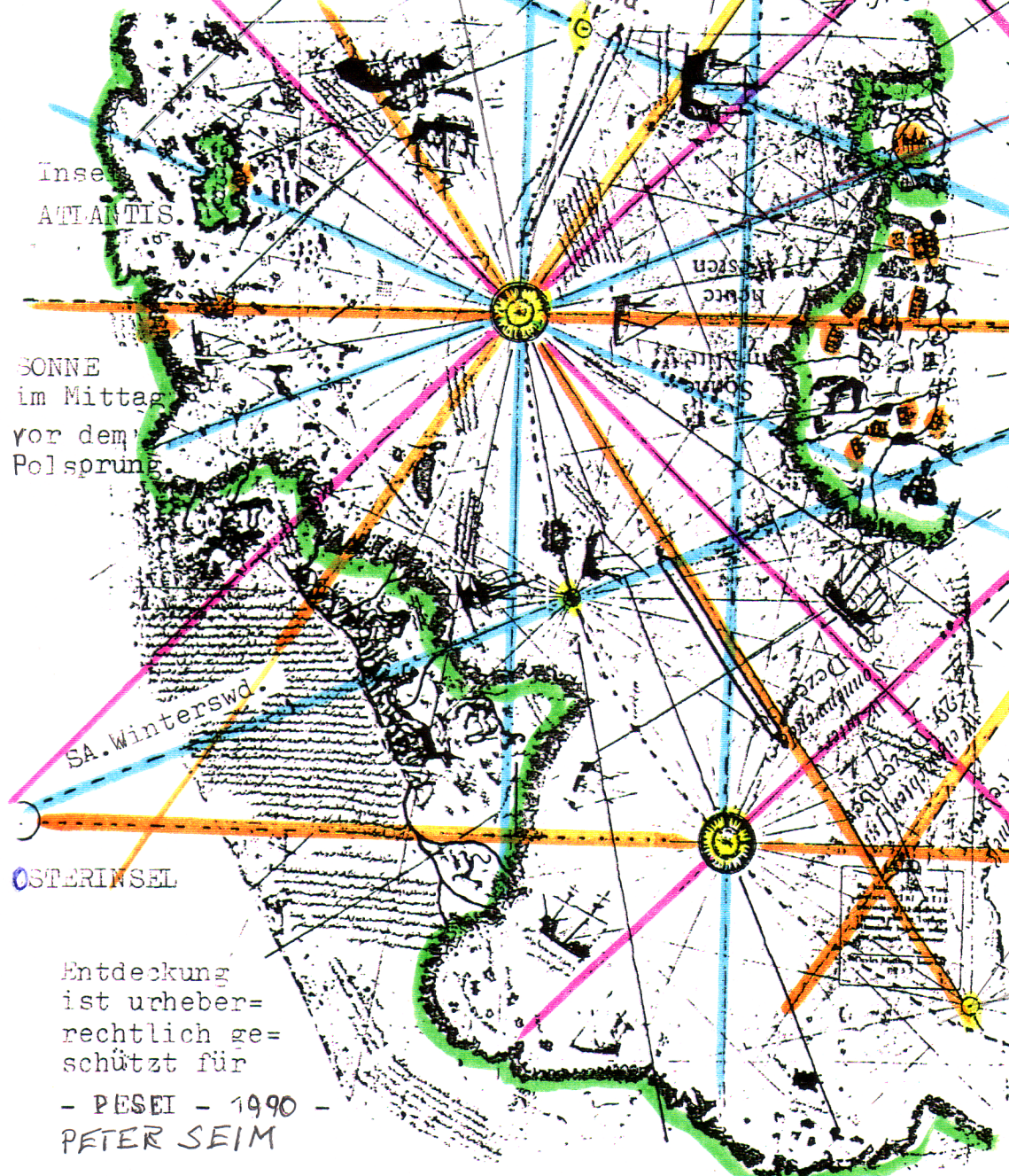


DIE SENSATIONELLSTE ENTDECKUNG DIE JE GEMACHT WURDE!

PLATON Insel ATLANTIS entdeckt!
ATLANTISCHES LICHTMESSYSTEM zur
Bestimmung der FESTTAGE
aus der Zeit von 11000
Jahren, vor einem Polspring.
der zum Untergang von
ATLANTIS führte!



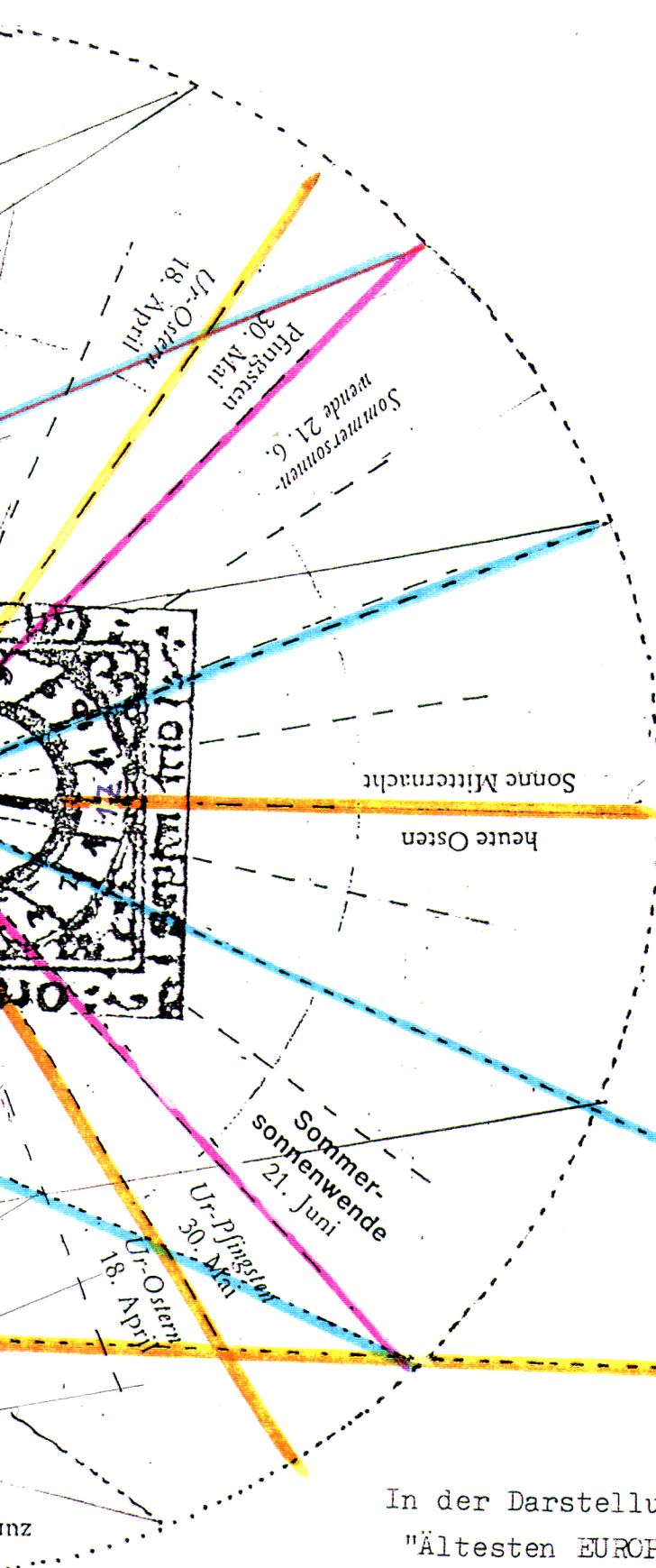
Sonnenübergang
21. September
7. Tag u. Nacht
2. Licht
2. Licht
20. September
20. Dezember
14. März
2. Licht
Frühlinganfang
21. März
Tag u. Nacht
Sonnenübergang
Heute Süden heute
im Mittag
nach dem Polspring
vor 10.800 Jahren.

SONNE
im Mittag
vor dem
Pol spring.

Entdeckung
ist urheber=
rechtlich ge=
schützt für
- PESEI - 1990 -
PETER SEIM

Die Piri-Reis-Landkarte, gefunden 1929 in Istanbul, Teil einer Weltkarte,
von der man annimmt, sie sei die Kopie eines griechischen Originals aus der
Bibliothek des antiken Alexandria. Unter anderem zeigt sie einzelne Teile
der Antarktis, die offenbar mehrere tausend Jahre vor der »Entdeckung«
der Antarktis gezeichnet wurden, sowie die genaue Form der Antarktis ohne
Eisdecke.

Foto: Library of Congress



Das Lichtmeßsystem der 32 Sonnenkoordinaten zur Bestimmung der Festtage, verbindet geomantisch alle prähistorischen Orte der Erde und führt zu dem einstigen kulturellen Zentrum in ÄGYPTEN, zu dem berühmten RAMSES-Heiligtum in ABU SIMBEL.

Die geomantischen Lichtmeß-
linien bezeugen eine ATLAN-
TISCHE Hochkultur auf der
ganzen Erde; das Goldene
Zeitalter der SONNEN-RELIGION
vor 35 000 Jahren!

Durch die Entdeckung des aus prähistorischer Zeit stammenden "LICHTMESSSYSTEMS", sowie einiger Weltkarten aus dieser Zeit, wie die des PIRI-REIS, des DE VIRGA und FRA MAURO, verliert das bisherige Weltbild des Altertums seine Gültigkeit; muß Menschheits-Entwicklungsgeschichte neu erkannt und verarbeitet werden; endet jeder Religionsstreit um das wahre Weltbild; wird sich die Menschheit dem sich offenbarenden, ewigen kosmischen SONNEN-Gesetz, fügen müssen!

AUSTRALIEN
Ayers Rock

In der Darstellung wurde ein sich auf der "Ältesten EUROPA-Karte" von WALDERSEEMÜLLER befindliches Ortungsbild verwendet und auf den Mittelpunkt Abu Simbel gelegt. Dieses Ortungsbild ist auf die gleichen Koordinaten aufgebaut, wie die Sonnenkoordinaten auf der PIRI REIS -Weltkarte.

Waldemar von Seim

Die sensationellste ENTDECKUNG

Die je gemacht wurde!

Das in der Weltkarte des Albertini) de VIRGA, Venedig dargestellte geographische Weltbild, zeigt AFRIKA, ASIEN, EUROPA und AUSTRALIA mit einem bisher der Geschichtsforschung noch nicht bekannten, mit Europa/Schweden verbundenen Kontinent, welcher wohl das Land war, wo nach der Saga des HÖNER, Odysseus weilte. Es ist ATLAND, das Land der Nordwinde, Hyperborea, der Nordteil jenes sagenumwobenen Landes ATLANTIS, welches auf der Weltkarte des PIRI REIS, als eine Restinsel eingezeichnet ist, die nach PLATON, 9000 Jahre vor seiner Zeit untergegangen sein soll!

Der auf der VIRGA-Karte mitdargestellte Tyrkreis, bezeugt durch die Stellung der Tag und Nachtgleichs, null Grad WIDDER, deren Anfang im heutigen Südwesten lag, daß die Erde einen anderen Neigungswinkel der Polachse zur Ekliptik (Sonnenbahn) hatte als heute. Dies war unter Zugrundelegung der Präzessionsberechnung, -wanderung des Frühlingpunktes durch die 12 Sternbilder in 25020 Jahren-, vor ca. 60 000 Jahren noch gegeben.

Sensationell ist auch die Feststellung, daß in der damaligen Zeit schon alle Länder relativ dicht besiedelt waren, und viele der heutigen Städte schon damals bestanden!

Auch EUROPA/GERMANIEN, IRLAND, und ENGLAND, sowie der gesamte Mittelmeerraum waren Zeitzengen einer ATLANTISCHEN Hochkultur!

Die HISTORISCHE GESCHICHTE EUROPAS und der ERDE muß neu geschrieben werden!

...weilte auf der Atlas Insel und sagt in der Odyssee), als Odyssee die Götter für Athys besittet, daß dieser von Atlas ober kommen könne: Mein Berg pocht in mir und quält sich für den unglücklichen Athys, der gewiß viel Schmerzen aussticht unter den Fremden auf der umfluteten und waldbreichen Insel, da wo der Nabel des Meeres ist (Meerschlund), wo Atlas wohnt, der Kenntnis hat über alle Meerestiefen und Untiefen, und der die hohen Säulen hält die Himmel und Erde aufrecht halten."

Europa-Hyperborea-Atlas

